CONFIGURAÇÃO DE PENAS P/ PLOTAGEM

PENA	COR	ESP.
1	7	0,1
2	7	0,2
3	7	0,3
4	7	0,4
5	7	0,5
6	7	0,6
7	7	0,25
8	7	0,08
9	7	0,1
REST.COLOR		0,25

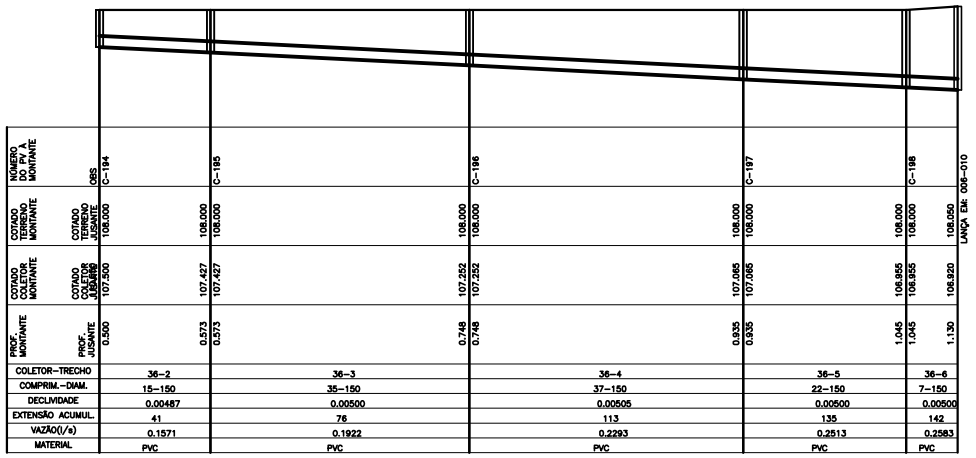

INTERCEPTOR 36 – BACIA C – L=142,00 m
PERFIL LONGITUDINAL

ESC. VERT. 1:100
ESC. HOR. 1:500

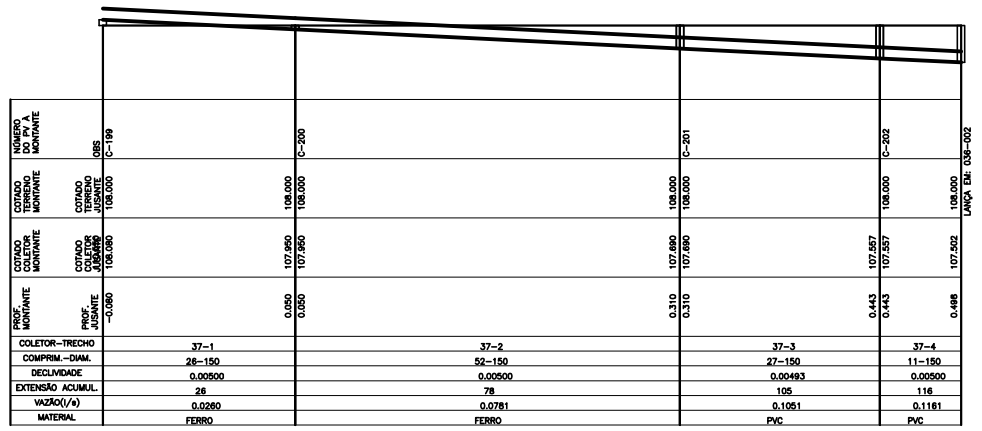

INTERCEPTOR 37 – BACIA C – L=116,00 m
PERFIL LONGITUDINAL

ESC. VERT. 1:100
ESC. HOR. 1:500

LEGENDA:

———	INTERCEPTOR PROJETADO
– – –·– – –	LIMITE DE SUB-BACIA
○	POÇO DE VISITA
◉	POÇO DE VISITA ESPECIAL P/ INTERCEPTOR VER PROJETO ESPECÍFICO
←	SENTIDO DO FLUXO
X–Nº	BACIA–NÚMERO DO PV
COLETOR	NÚMERO DO COLETOR
TRECHO	NÚMERO DO TRECHO
EXTENS.	EXTENSÃO DO TRECHO (m)
DECLIV.	DECLIVIDADE DO TRECHO (m/m)
MATER.	MATERIAL (QUANDO DIFERENTE DE PVC)
DIÂM.	DIÂMETRO (QUANDO DIFERENTE DE 150MM)
C.T.	COTA DE TERRENO
C.F.	COTA DE FUNDO DO PV
C.D.	COTA DE DEGRAU
C.Q.	COTA DE TUBO DE QUEDA
PROF.	PROFUNDIDADE
▲	ESTAÇÃO ELEVATÓRIA DE ESGOTO BRUTO
■	ESTAÇÃO DE TRATAMENTO DE ESGOTO
BACIA (Nº)	NOME DE SUB-BACIA

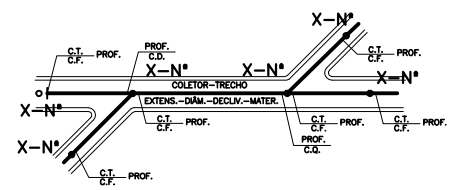

LOCAÇÃO DOS POÇOS DE VISITA

PV	C. TERRENO	G.I. REDE	COORDENADAS X	COORDENADAS Y
C–194	108.000	107.500	305746.702	7873628.374
C–195	108.000	107.427	305761.776	7873626.018
C–196	108.000	107.252	305795.806	7873619.912
C–197	108.000	107.065	305832.301	7873613.248
C–198	108.000	106.955	305853.416	7873605.926
C–199	108.000	108.080	305634.495	7873647.361
C–200	108.000	107.950	305660.186	7873653.121
C–201	108.000	107.690	305711.024	7873642.359
C–202	108.000	107.557	305736.192	7873631.572

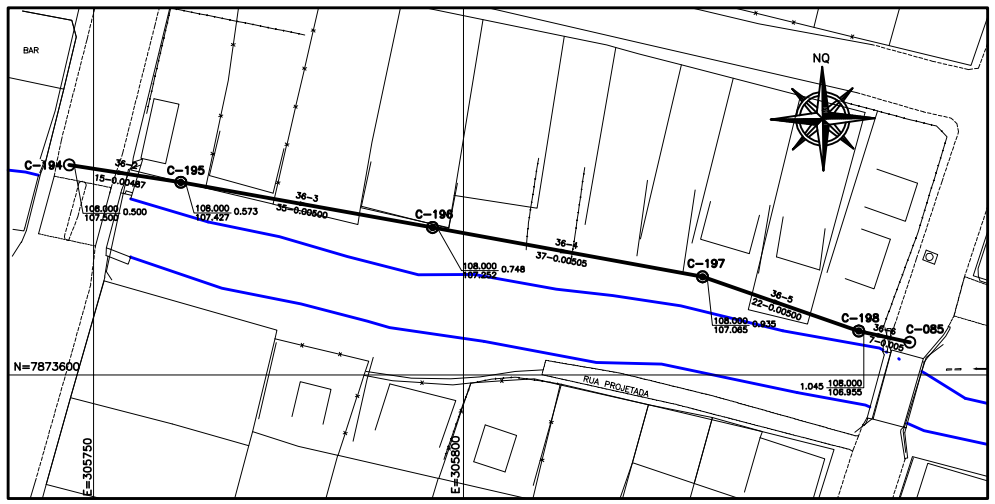

INTERCEPTOR 36 – BACIA C
PLANTA

ESC. 1:500

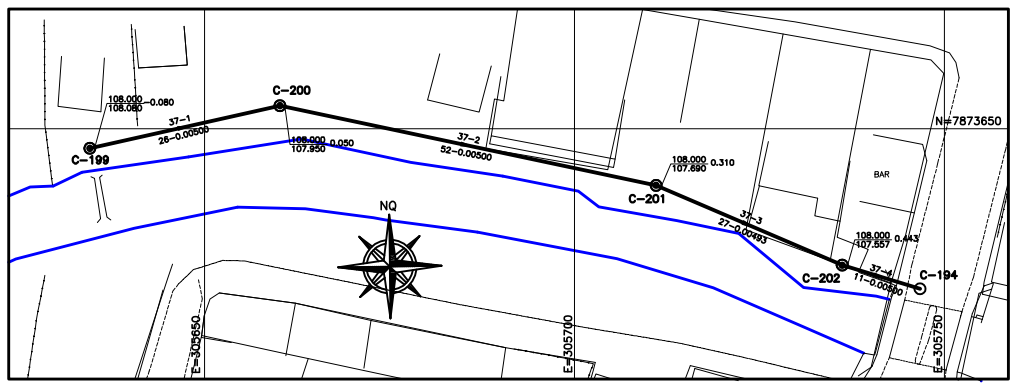

INTERCEPTOR 37 – BACIA C
PLANTA

ESC. 1:500

LOCALIZAÇÃO NAS PRANCHAS DA PLANTA DA REDE

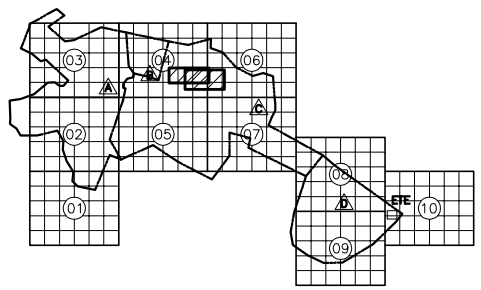

NÚMEROS	TÍTULOS	Nº	LOCAL	DISCRIMINAÇÃO	DES.	DIV.	GER.	DATA
PRINCIPAIS DESENHOS DE REFERÊNCIA				REVISÃO				

CANCELA E SUBSTITUI O DESENHO NÚMERO:

CANCELADO E SUBSTITUÍDO PELO DESENHO NÚMERO:

CENTRO DE DOCUMENTAÇÃO
RECEBIDO: __/__/__
Nº DOC.: _____ ASS.: _____
APROVAÇÃO CESAN:
ASS.: _____ MATR.: _____
UNID.: _____ DATA: __/__/__
ESTA APROVAÇÃO NÃO ISENTA A CONTRATADA DE SUAS RESPONSABILIDADES LEGAIS.

EMITENTE: ENCIBRA S. A. Estudos e Projetos de Engenharia
PROJETADO: SIMONE DE JESUS SILVA
COORDENADOR: RENAN CARATTI ALVES
CREA: 6432/D REGIÃO: ES
CREA: 0601159690 REGIÃO: SP
DESENHO: VINICIUS S. COSTA
Nº DES. PROJETISTA: 0913–B–PE–HID–DE–114
DATA: 30/03/2010
RESPONSÁVEL TÉCNICO: RENAN CARATTI ALVES
CREA 0601159690 REGIÃO SP ART nº 20100005486 DATA 09/09/2009

EMISSÃO CESAN	DATAS
PROJETADO:	
CREA:	
DESENHADO: ENCIBRA	
VERIFICADO: ENGº NESTOR GORZA JR	
DIVISÃO: ENGº NESTOR GORZA JR	
GERÊNCIA: ENGª SANDRA SILV	

CESAN

MUNICÍPIO: PANCAS | DISTRITO: SEDE | BAIRRO:

NOME DO EMPREENDIMENTO: AMPLIAÇÃO E MELHORIA DO SISTEMA DE ESGOTAMENTO SANITÁRIO DE PANCAS

TÍTULO: INTERCEPTOR
PROJETO HIDRÁULICO
PLANTA E PERFIL – BACIA C

ESCALA:	FOLHA:	Nº CESAN	REV:
INDICADA	09 / 11	C–022–000–94–5–XX–0050	00

ESTE DESENHO É PROPRIEDADE DA COMPANHIA ESPÍRITO SANTENSE DE SANEAMENTO – CESAN E NÃO PODE SER COPIADO SEM SUA AUTORIZAÇÃO.